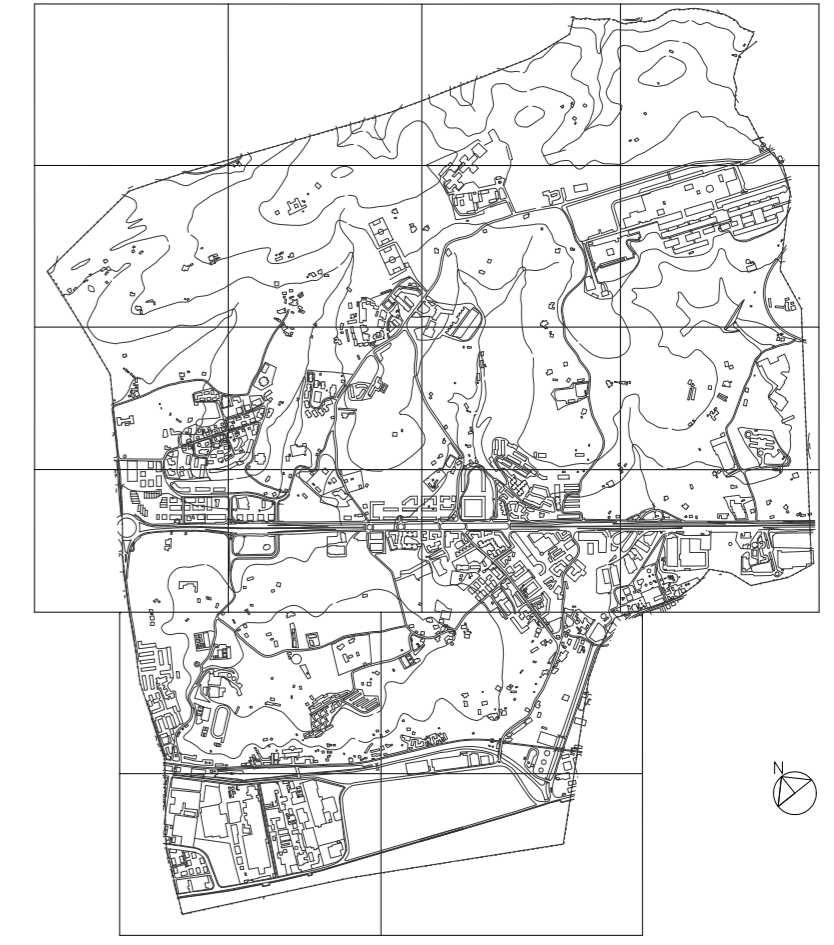




LEIOAKO HIRI-ANTOLAMENDUKO PLAN OROKORRA (H.A.P.OA.)  
 PLAN GENERAL DE ORDENACIÓN URBANA (P.G.O.U.) DE LEIOA



información

informazioa



plano plano		situación		kokapena	
situación kokapena		leioa (bizkaia)			
fecha data	11 . 2025	e:	1:100.000	sist. coor. koor. sst.	ETRS 1989 UTM Z 30N
arquitectos arkitektoak	 		plano nº plano zbk.	I 01	
aitor sarria bilbao		urbanismo · ingeniería civil · arquitectura			
iñigo gandarias barcena		basagoti etor. 69 1º · 48991 getxo bizkaia t: 944911332 / 2414 · f. 944912050 estudiok@estudiok.es			
expediente nº	ek 21-21		01_situación archivo		

El presente documento es copia de su original del que son autores los que arriba figuran. Su utilización total o parcial, así como cualquier reproducción o cesión a terceros, requerirá la previa autorización expresa de su autor, quedando en todo caso prohibida cualquier reproducción unilateral del mismo.  
 Dokumentu hau, goian ageri direnek egindako jatorrizko agiriaren kopia da. Bere zati baten edo agiri osoaren erabilerak, edota beste bati emateak edo kopia ateratzeak, egileak espreski emandako baimena beharko du, bere alde bateko edozein motatako kopia debekatuta dagoelarik.