






e=1/3.000

-  Leioako udalerraren muga
Límite termino municipal de Leioa
- Hezeguneen**
Zonas húmedas
-  **Hiri-lorzorua**
Suelo urbano
-  **Babes bereziko eremua**
Área de especial protección
-  **Lur gaineko urak babesteko eremua**
Zona de protección de aguas superficiales
-  **Lertutxeko urtegia**
Embalse de Lertutxe



LEIOAKO HIRI-ANTOLAMENDUKO PLAN OROKORRA (H.A.P.O.A.)
PLAN GENERAL DE ORDENACIÓN URBANA (P.G.O.U.) DE LEIOA

información



informazioa



plano planoa		PTS de zonas húmedas CAPV		EAEko hezeguneen LPS	
situación kokapena		leioa (bizkaia)			
fecha data	11 . 2025	e:	1:10.000	sist. coor. koor. sst.	ETRS 1989 UTM Z. 30N
arquitectos	arkitektoak	 		plano nº	plano zbk.
aitor sarria bilbao		iñigo gandarias barcena		I	03.2.5
expediente nº		ek 21-21		03-2-5-pts. zonas húmedas archivo	

El presente documento es copia de su original del que son autores los que arriba figura. Su utilización total o parcial, así como cualquier reproducción o cesión a terceros, requiere la previa autorización expresa de su autor, quedando en todo caso prohibida cualquier reproducción no autorizada del mismo.
 Dokumentu hau, goian ageri direnek egindako jatorrizko agiriaren kopia da. Bere zati baten edo agiri osoaren erabilera, edota beste bati ematea edo kopia ateratzea, egileak espreski emandako baimena behar du, bere alde bateko edozein motatako kopia debekatuta dagoelarik.